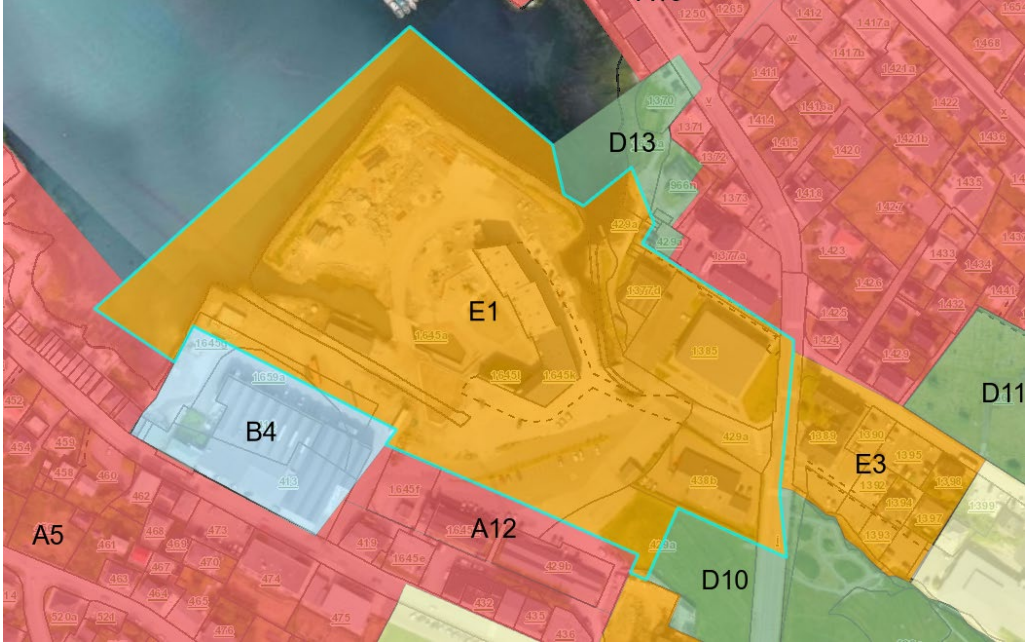



Broytt sambært fráboðari góðkenning dagf. 2. okt. 2023


<p><b>Miðstaðarøki</b></p> <p>Serstøk byggisamtykt fyrri E1, miðbýur</p>		
<p>Øki nr.: Stað:</p>	<p>E1 Í miðbýnum</p>	
<p>Serstøk byggisamtykt</p>	<p>Ja</p>	<p>Sí Serstøk byggisamtykt fyrri E1 miðbýin og E1 Kortskjøl 1-4 v.m.</p>

Broytt sambært fráboðari góðkenning dagf. 17. mai 2016

<b>Miðstaðar- øki</b>		
Øki nr. Stað	E3 Miðbýur	
Nýtsla	centerbygging	Ja so sum almennir stovnar, skrivstovuhøli, samkomhøli, bókasavn, frítíðarvirksemi, handelsbygningar, grøn økir, hotell, býarhús o.líkn.
	Stovnar v.m.	ja
	Handlar	Ja
	Grundøkjavídd (í minsta lagi)	
Byggingin	Byggiprocent (í mesta lagi)	50% av tí samlaða økinum
	Tal av hæddum (í mesta lagi)	3
	Bygningshædd (í mun til miðaljørðildi)	12 m
	Byggilinja til mark	<i>Sambært kortskjali 1, annars í minsta lagi 2,50 m. (Ásetingarnar á kortinum skulu takast framum tekstin, sum bert skal brúkast, í teimum førum, har upplýsingarnar ikki eru at finna á kortinum)</i>
	Byggilinja til veg	<i>Sambært kortskjali 1, annars í minsta lagi 3,0 m frá býlingavegi, og 5,0 m frá ferðsluvegi. (Ásetingarnar á kortinum skulu takast framum tekstin, sum bert skal brúkast, í teimum førum, har upplýsingarnar ikki eru at finna á kortinum)</i>
Fríøki	Fríøkir (í minsta lagi)	

<i>Ferðsla og parkering</i>	Parkeringskrav	Í minsta lagi 1 bilstøðil pr. 40 m <sup>2</sup> ábygd grundvídd, annars sambært meting frá byggivaldinum alt eftir hvat slag av virksemi talan er um
---------------------------------	----------------	--

Broytt sambært fráboðari góðkenning dagf. 8. februar 2017

<p><b>Miðstaðar- øki (Mentan og almen endamál)</b></p>		
<p>Øki nr. Stað</p>	<p>E4 Miðbýur – "posthúsið"</p>	
<p>Nýtsla</p>	<p>Mentanarhús</p>	<p>Samkomuhøli, framsýningar, verkstovur, fundarhøli, skrivstovur og annað at hesum atknýtt virksemini</p>
	<p>Grundøkjavídd (í minsta lagi)</p>	<p>2000</p>
	<p>Byggi prosent (í mesta lagi)</p>	<p>60% av tí samlaða økinum</p>
<p>Byggingin</p>	<p>Tal av hæddum (í mesta lagi)</p>	<p>3</p>
	<p>Bygningshædd (í mun til miðaljörðildi)</p>	<p>13 m í mun til veghædd Klaksvíksvegur</p>
	<p>Byggilinja til mark</p>	<p><i>Sambært kortskjali 1, annars í minsta lagi 2,50 m. (Ásetingarnar á kortinum skulu takast framum tekstin, sum bert skal brúkast, í teimum førum, har upplýsingarnar ikki eru at finna á kortinum)</i></p>

	Byggilinja til veg	<i>Sambært kortskjali 1, annars í minsta lagi 3,0 m frá býlingavegi, og 5,0 m frá ferðsluvegi . (Ásetingarnar á kortinum skulu takast framum tekstin, sum bert skal brúkast, í teimum førum, har upplýsingarnar ikki eru at finna á kortinum</i>
	Fríðkir (í minsta lagi)	
<i>Fríðki</i>	Parkeringskrav	Í minsta lagi 1 bílstøðil pr. 40 m <sup>2</sup> ábygd grundvídd, annars sambært meting frá byggivaldinum alt eftir hvat slag av virkseml talan er um
<i>Ferðsla og parkering</i>		