

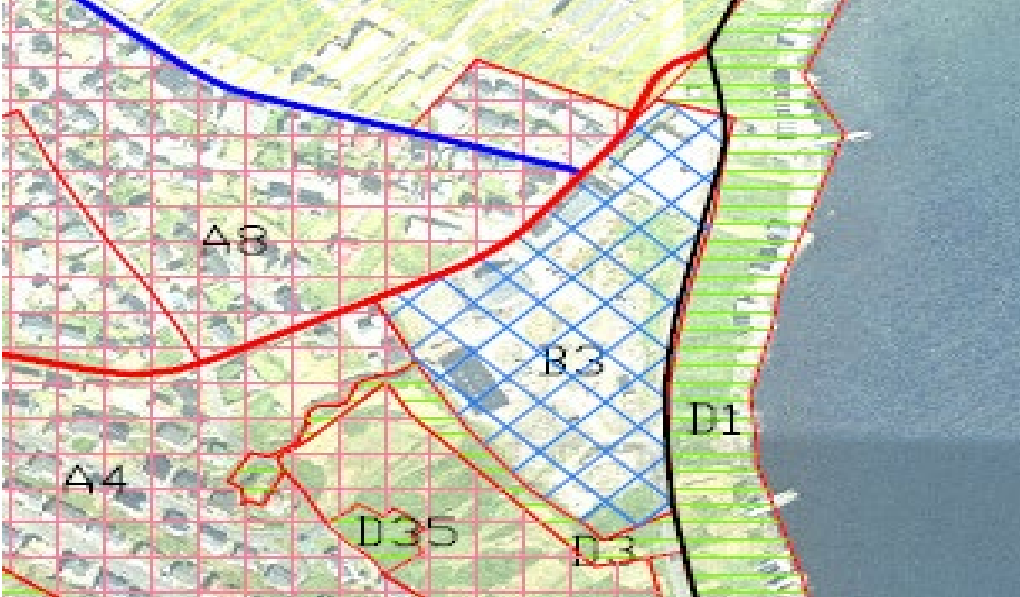


Broytt áseting sambært fráboðari góðkenning dagf. 19. mars 2018

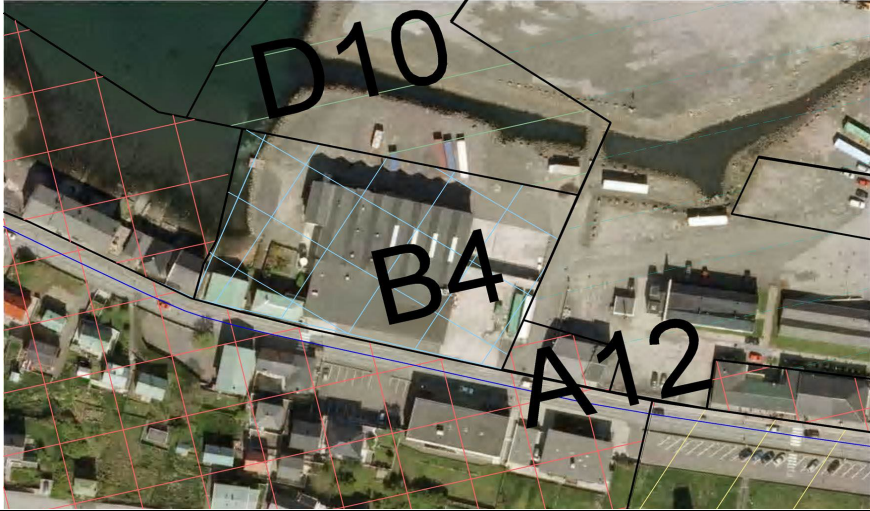
<p>Vinnuøki</p>		
<p>Øki nr. og stað</p>	<p>B1 Borðoyarvík – bátahylurin og úteftir</p>	
<p>Slag av virkjum</p>	<p>Umhvørvistýngjandi</p>	<p>Ja</p>
	<p>Ikki umhvørvistýngjandi</p>	<p>Ja - íroknað smábátahavn og møguleika fyri undirvísing í samband við vinnuendamá</p>
<p>byggingin</p>	<p>Grundøkjavídd (í minsta lagi)</p>	<p>700 m²</p>
	<p>Ábygging (í mesta lagi)</p>	<p>70% av samlaða økinum</p>
	<p>Bygningshædd í mun til miðaljørðildi (í mesta lagi)</p>	<p>13 m frá sunnara enda á bátahylinum og suðureftir: 17 m</p>
	<p>Byggilinja til mark</p>	<p><i>Sambært kortskjali 1, annars í minsta lagi 2,50 m. (Ásetingarnar á kortinum skulu takast framum tekstin, sum bert skal brúkast, í teimum førum, har upplýsingarnar ikki eru at finna á kortinum)</i></p>
	<p>Byggilinja til veg</p>	<p><i>Sambært kortskjali 1, annars í minsta lagi 3,0 m frá býlingavegi, og 5,0 m frá ferðsluvegi. (Ásetingarnar á kortinum skulu takast framum tekstin, sum bert skal brúkast, í teimum førum, har upplýsingarnar ikki eru at finna á kortinum)</i></p>
<p>Fríøkir</p>	<p>Fríøki (í minsta lagi)</p>	
<p>Ferðsla og parkering</p>	<p>Parkeringskrav</p>	<p>Í minsta lagi 1 bilstøðil pr. 40 m² ábygd grundvídd, annars sambært meting frá byggivaldinum alt eftir hvat slag av virksemitalan er um</p>

Broytt sambært góðkenning 12. okt. 2023


<p>Vinnuøki</p>		
<p>Øki nr. og stað</p>	<p>B2 Skarðhamar</p>	
<p>Slag av virksemi</p>	<p>Umhvørvistýngjandi</p>	<p>nei</p>
	<p>Ikki umhvørvistýngjandi</p>	<p>ja</p>
<p>byggingin</p>	<p>Grundøkjavídd (í minsta lagi)</p>	<p>1000 m²</p>
	<p>Ábygging (í mesta lagi)</p>	<p>50%</p>
	<p>Bygningshædd í mun til miðaljörðildi (í mesta lagi)</p>	<p>13 m</p>
	<p>Byggilinja til mark</p>	<p><i>Sambært kortskjali 1, annars í minsta lagi 2,50 m. (Ásetingarnar á kortinum skulu takast framum tekstin, sum bert skal brúkast, í teimum fòrum, har upplýsingarnar ikki eru at finna á kortinum)</i></p>
	<p>Byggilinja til veg</p>	<p><i>Sambært kortskjali 1, samsvarandi krøvum til bygging framvið landsveg</i></p>
<p>Fríøkir</p>	<p>Fríøki (í minsta lagi)</p>	
<p>Ferðsla og parkering</p>	<p>Parkeringskrav</p>	<p>Í minsta lagi 1 bilstøðil pr. 40 m² ábygd grundvídd, annars sambært meting frá byggivaldinum alt eftir hvat slag av virksemi talan er um</p>

Vinnuøki		
Øki nr. og stað	B3 Klingrugarður	
Slag av virksemi	Umhvörvistyngjandi	nei
	Ikki umhvörvistyngjandi	ja
byggingin	Grundøkjavídd (í minsta lagi)	1000 m ²
	Ábygging (í mesta lagi)	50%
	Bygningshædd í mun til miðaljørðildi (í mesta lagi)	13 m
	Byggilinja til mark	<i>Sambært kortskjali 1, annars í minsta lagi 2,50 m. (Ásetingarnar á kortinum skulu takast framum tekstin, sum bert skal brúkast, í teimum fòrum, har upplýsingarnar íkki eru at finna á kortinum)</i>
	Byggilinja til veg	<i>Sambært kortskjali 1, (7 m frá kommunalum vegi og 15 m frá vegmiðju av landsvegi)</i>
Fríøkir	Fríøki (í minsta lagi)	
Ferðsla og parkering	Parkeringskrav	Í minsta lagi 1 bilstöðil pr. 40 m ² ábygd grundvídd, annars sambært meting frá byggivaldinum alt eftir hvat slag av virksemi talan er um


Broytt økismark sambært fráboðari góðkenning dagf. 3. febr. 2011

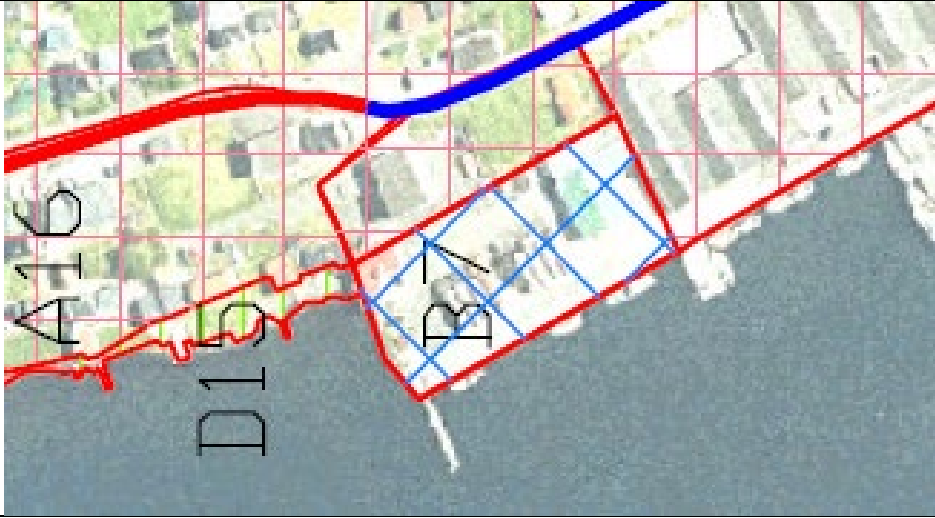
<p>Vinnuøki</p>		
<p>Øki nr. og stað</p>	<p>B4 Eystanfyri Klaksvíksveg</p>	
<p>Slag av virksemi</p>	<p>Umhvørvistýngjandi</p>	<p>nei</p>
	<p>Ikki umhvørvistýngjandi</p>	<p>Ja</p>
<p>byggingin</p>	<p>Grundøkjavídd (í minsta lagi)</p>	<p>2000 m²</p>
	<p>Ábygging (í mesta lagi)</p>	<p>50%, tó ikki suðurum verandi rampa, og í mesta lagi 10 m eysturum verandi virkisbygning</p>
	<p>Bygningshædd í mun til miðaljørðildi (í mesta lagi)</p>	<p>11 m í mun til veghædd á Klaksvíkvegi</p>
	<p>Byggilinja til mark</p>	<p><i>Sambært kortskjali 1, annars í minsta lagi 2,50 m. (Ásetingarnar á kortinum skulu takast framum tekstin, sum bert skal brúkast, í teimum førum, har upplýsingarnar ikki eru at finna á kortinum)</i></p>
	<p>Byggilinja til veg</p>	<p><i>Sambært kortskjali 1, annars í minsta lagi 3,0 m frá býlingavegi, og 5,0 m frá ferðsluvegi. (Ásetingarnar á kortinum skulu takast framum tekstin, sum bert skal brúkast, í teimum førum, har upplýsingarnar ikki eru at finna á kortinum)</i></p>
<p>Fríøkir</p>	<p>Fríøki (í minsta lagi)</p>	
<p>Ferðsla og parkering</p>	<p>Parkeringskrav</p>	<p>Í minsta lagi 1 bilstöðil pr. 40 m² ábygd grundvídd, annars sambært meting frá byggivaldinum alt eftir hvat slag av virksemi talan er um</p>

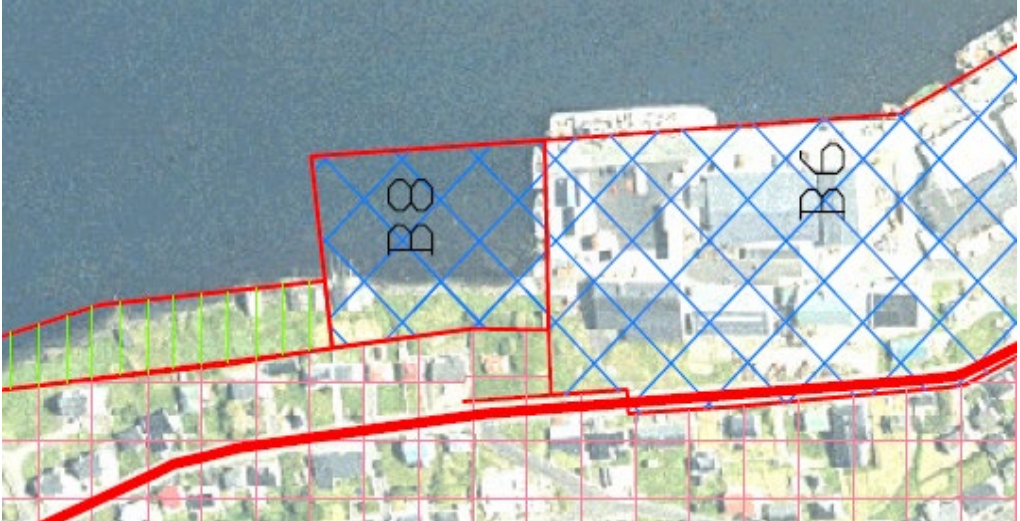
Broytt sambært fráboðari góðkenning 9. juni 2022

<p>Vinnu- og mentunnar- øki</p>		
<p><i>Økið: nr og stað</i></p>	<p>B5 Sunnanfyri Stóru</p>	
<p><i>Slag av virksemi:</i></p>	<p>Umhvørvistýngjandi</p>	<p>nei</p>
	<p>Ikki umhvørvistýngjandi</p>	<p>Ja, alt slag av ikki umhvørvistýngjandi vinnu, herundir undirhaldsvinnu, so sum dansur og líknandi</p>
<p><i>Byggingin:</i></p>	<p>Grundøkjavídd (í minsta lagi)</p>	<p>700 m²</p>
	<p>Ábygging (í mesta lagi)</p>	<p>50 %</p>
	<p>Bygningshædd frá bryggjukanti (í mesta lagi)</p>	<p>13 m</p>
	<p>Byggilinja til mark</p>	<p>Sambært kortskjali 1, annars í minsta lagi 2,5m. (Ásetingar á kortinum skulu takast framum tekstin, sum bert skal brúkast í teimum førum, har upplýsingarnir ikki eru at finna á kortinum)</p>
	<p>Byggilinja til veg</p>	<p>Sambært kortskjali 1, annars í minsta lagi 3,0m fra býlingavegi og 5,0 m frá ferðsluvegi. (Ásetingar á kortinum skulu takast framum tekstin, sum bert skal brúkast í teimum førum, har upplýsingarnir ikki eru at finna á kortinum)</p>
<p><i>Fríøkir:</i></p>	<p>Fríøki (í minsta lagi)</p>	<p>-</p>
<p><i>Ferðsla og parkering:</i></p>	<p>Parkeringskrav</p>	<p>-</p>
	<p>Parkeringskrav á egnum øki</p>	<p>Í minsta lagi 1 bilstøðil pr. 40 m² ábygd grundvídd, annars sambært meting frá byggivaldinum alt eftir hvat slag av virksemi, talan er um</p>


Broytt økismark sambært fráboðari góðkenning dagf. 26. mars 2013

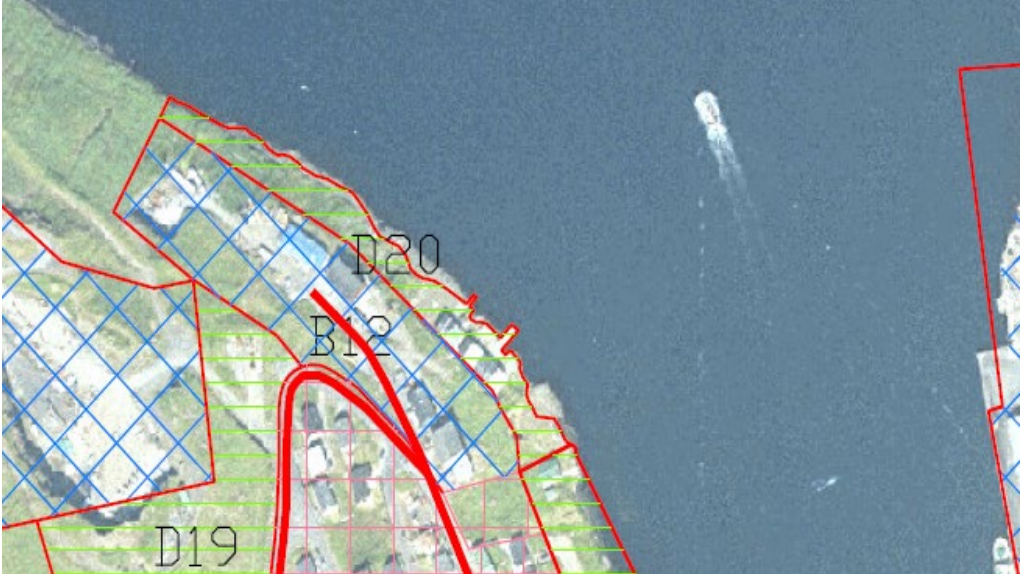
<p>Vinnu- og mentunnar øki</p>		
<p>Øki nr. og stað</p>	<p>B6 Havnaøkið norðanfyri Stóru Kei</p>	
<p>Slag av virksemi</p>	<p>Umhvørvistýngjandi</p>	<p>nei</p>
	<p>Ikki umhvørvistýngjandi</p>	<p>ja</p>
<p>byggingin</p>	<p>Grundøkjavídd (í minsta lagi)</p>	<p>1000 m²</p>
	<p>Ábygging (í mesta lagi)</p>	<p>60% av tí samlaða økinum</p>
	<p>Bygningshædd í mun til bryggjuhædd (í mesta lagi)</p>	<p>13 m</p>
	<p>Byggilinja til mark</p>	<p><i>Sambært kortskjali 1, annars í minsta lagi 2,50 m. (Ásetingarnar á kortinum skulu takast framum tekstin, sum bert skal brúkast, í teimum førum, har upplýsingarnar ikki eru at finna á kortinum)</i></p>
	<p>Byggilinja til veg</p>	<p><i>Sambært kortskjali 1, annars í minsta lagi 3,0 m frá býlingavegi, og 5,0 m frá ferðsluvegi. (Ásetingarnar á kortinum skulu takast framum tekstin, sum bert skal brúkast, í teimum førum, har upplýsingarnar ikki eru at finna á kortinum)</i></p>
<p>Fríøkir</p>	<p>Fríøki (í minsta lagi)</p>	
<p>Ferðsla og parkering</p>	<p>Parkeringskrav</p>	<p>Í minsta lagi 1 bilstøðil pr. 40 m² ábygd grundvídd, annars sambært meting frá byggivaldinum alt eftir hvat slag av virksemi talan er um</p>


Vinnuøki		
Øki nr. og stað	B7 Á Stongunum	
Slag av virksemi	Umhvörvistyngjandi	Nei
	Ikki umhvörvistyngjandi	Ja
byggingin	Grundökjavídd (í minsta lagi)	40 m ² (egningaskúrur)
	Ábygging (í mesta lagi)	100% fyri hvønn einstakan matrikul 50% tað samlaða øki
	Bygningshædd í mun til miðaljörðildi (í mesta lagi)	fyri einstakar fríttstandandi ella samanbygðar egningarskúrar: 5,0 m fyri felagsbygning í meir enn einari hædd: ájavnt við verandi "Bollafabrik"
	Byggilinja til mark	<i>Sambært kortskjali 1, annars í minsta lagi 2,50 m. (Ásetingarnar á kortinum skulu takast framum tekstin, sum bert skal brúkast, í teimum førum, har upplýsingarnar ikki eru at finna á kortinum)</i>
	Byggilinja til veg	<i>Sambært kortskjali 1, annars í minsta lagi 3,0 m frá býlingavegi, og 5,0 m frá ferðsluvegi. (Ásetingarnar á kortinum skulu takast framum tekstin, sum bert skal brúkast, í teimum førum, har upplýsingarnar ikki eru at finna á kortinum)</i>
Fríøkir	Fríøki (í minsta lagi)	50% av samlaða økinum
Ferðsla og parkering	Parkeringskrav	Í minsta lagi 1 bilstøðil pr. 40 m ² ábygd grundvídd, annars sambært meting frá byggivaldinum alt eftir hvat slag av virksemi talan er um

Vinnuøki		
Øki nr. og stað	B8 Havnaøki uttanfyri Norðborg	
Slag av virkseimi	Umhvørvistýngjandi	Nei
	Ikki umhvørvistýngjandi	Nei
byggingin	Grundøkjavídd (í minsta lagi)	1000 m ²
	Ábygging (í mesta lagi)	50% av tí samlaða økinum
	Bygningshædd í mun frá bryggjukanti (í mesta lagi)	13 m
	Byggilinja til mark	<i>Sambært kortskjali 1, annars í minsta lagi 2,50 m. (Ásetingarnar á kortinum skulu takast framum tekstin, sum bert skal brúkast, í teimum førum, har upplýsingarnar ikki eru at finna á kortinum)</i>
	Byggilinja til veg	<i>Sambært kortskjali 1, annars í minsta lagi 3,0 m frá býlingavegi, og 5,0 m frá ferðsluvegi. (Ásetingarnar á kortinum skulu takast framum tekstin, sum bert skal brúkast, í teimum førum, har upplýsingarnar ikki eru at finna á kortinum)</i>
Fríøkir	Fríøki (í minsta lagi)	
Ferðsla og parkering	Parkeringskrav	Í minsta lagi 1 bilstøðil pr. 40 m ² ábygd grundvídd, annars sambært meting frá byggivaldinum alt eftir hvat slag av virkseimi talan er um


Broytt økismark sambært fráboðari góðkenning 9. juni 2022

<p>Vinnuøki</p>		
<p>Øki nr. og stað</p>	<p>B9 Á Kósini</p>	
<p>Slag av virkseminni</p>	<p>Umhvørvistýngjandi</p>	<p>Nei, við undantak av virkseminum hjá Skipasmiðjunum</p>
	<p>Ikki umhvørvistýngjandi</p>	<p>ja</p>
<p>byggingin</p>	<p>Grundøkjavídd (í minsta lagi)</p>	<p>700 m²</p>
	<p>Ábygging (í mesta lagi)</p>	<p>60% fyri tað samlaða øki</p>
	<p>Bygningshædd í mun til bryggjuhædd (í mesta lagi)</p>	<p>13 m</p>
	<p>Byggilinja til mark</p>	<p><i>Sambært kortskjali 1, annars í minsta lagi 2,50 m. (Ásetingarnar á kortinum skulu takast framum tekstin, sum bert skal brúkast, í teimum førum, har upplýsingarnar ikki eru at finna á kortinum)</i></p>
	<p>Byggilinja til veg</p>	<p><i>Sambært kortskjali 1, annars í minsta lagi 3,0 m frá býlingavegi, og 5,0 m frá ferðsluvegi. (Ásetingarnar á kortinum skulu takast framum tekstin, sum bert skal brúkast, í teimum førum, har upplýsingarnar ikki eru at finna á kortinum)</i></p>
<p>Fríøkir</p>	<p>Fríøki (í minsta lagi)</p>	
<p>Ferðsla og parkering</p>	<p>Parkeringskrav</p>	<p>Í minsta lagi 1 bilstøðil pr. 40 m² ábygd grundvídd, annars sambært meting frá byggivaldinum alt eftir hvat slag av virkseminni talan er um</p>


Vinnuøki		
Øki nr. og stað	B12 Á Bumshamri	
Slag av virkseminni	Umhvörvistýngjandi	ja
	Ikki umhvörvistýngjandi	Ja
byggingin	Grundökjavídd (í minsta lagi)	500m ²
	Ábygging (í mesta lagi)	40%
	Bygningshædd í mun til miðaljørðildi (í mesta lagi)	13 m vestanfyri vegin 8,5 eystanfyri vegin
	Byggilinja til mark	<i>Sambært kortskjali 1, annars í minsta lagi 2,50 m. (Ásetingarnar á kortinum skulu takast framum tekstin, sum bert skal brúkast, í teimum fòrum, har upplýsingarnar íkki eru at finna á kortinum)</i>
	Byggilinja til veg	<i>Sambært kortskjali 1, annars í minsta lagi 3,0 m frá býlingavegi, og 5,0 m frá ferðsluvegi . (Ásetingarnar á kortinum skulu takast framum tekstin, sum bert skal brúkast, í teimum fòrum, har upplýsingarnar íkki eru at finna á kortinum)</i>
Fríøkir	Fríøki (í minsta lagi)	
Ferðsla og parkering	Parkeringskrav	Í minsta lagi 1 bilstøðil pr. 40 m ² ábygd grundvídd, annars sambært meting frá byggivaldinum alt eftir hvat slag av virkseminni talan er um

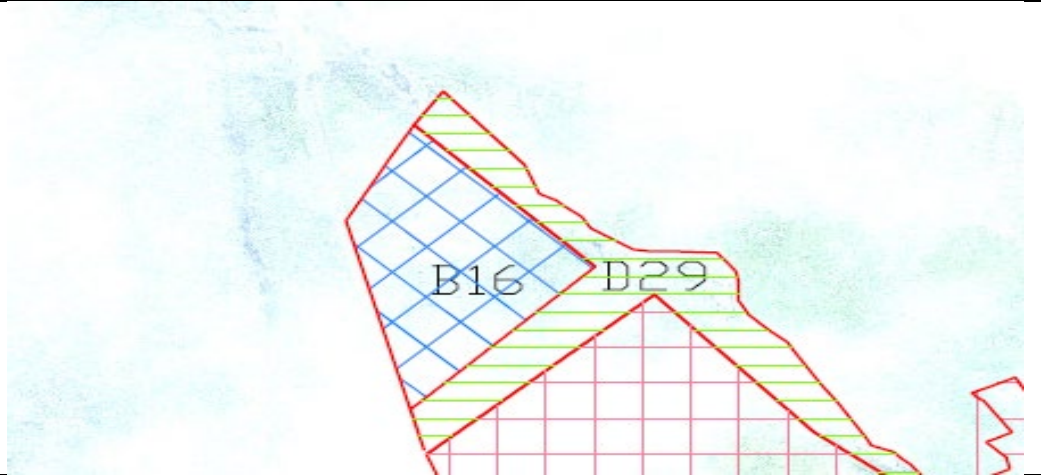
Vinnuøki		
Øki nr. og stað	B13 Bumshamar - Grótbrotið	
Slag av virksemi	Umhvørvistýngjandi	Nei
	Ikki umhvørvistýngjandi	Ja
byggingin	Grundøkjavídd (í minsta lagi)	-
	Ábygging (í mesta lagi)	20% fyri tað samlaða øki
	Bygningshædd í mun (í mesta lagi)	Við tað at talan er um grótbrot, skal mønan vera í minsta lagi 5 m undir miðaljørðildi
	Byggilinja til mark	<i>Sambært kortskjali 1, annars í minsta lagi 2,50 m. (Ásetingarnar á kortinum skulu takast framum tekstin, sum bert skal brúkast, í teimum førum, har upplýsingarnar ikki eru at finna á kortinum)</i>
	Byggilinja til veg	<i>Sambært kortskjali 1, annars í minsta lagi 3,0 m frá býlingavegi, og 5,0 m frá ferðsluvegi. (Ásetingarnar á kortinum skulu takast framum tekstin, sum bert skal brúkast, í teimum førum, har upplýsingarnar ikki eru at finna á kortinum)</i>
Fríøkir	Fríøki (í minsta lagi)	
Ferðsla og parkering	Parkeringskrav	Í minsta lagi 1 bilstøðil pr. 40 m ² ábygd grundvídd, annars sambært meting frá byggivaldinum alt eftir hvat slag av virksemi talan er um

Broytt sambært fráboðari góðkenning 28. aug. 2020


<p>Vinnuøki <i>(ídnaðar-, ali-góðs-, olju- og ferðafólkaøki)</i></p>		
<p>Øki nr. og stað</p>	<p>B14 Ánir Á bláttskraveraða økinum millum landsvegin og sjóvarmálan (matr.nr.8a,9,26a,7,54a og 51) er hetta galdandi: Áðrenn grivið verður í lendið millum sjóvarmálan og landsvegin skal fornminnisrannsókn verða gjörd í økinum til tess at tryggja at fornminnir ikki fara fyrri skeyti.</p>	
<p>Slag av virkseimi</p>	<p>Umhvørvistýngjandi</p>	<p>ja</p>
<p></p>	<p>Ikki umhvørvistýngjandi</p>	<p>ja</p>
<p>byggingin</p>	<p>Grundøkjavídd (í minsta lagi)</p>	<p>1000m²</p>
<p></p>	<p>Ábygging (í mesta lagi)</p>	<p>50% av samlaða økinum</p>
<p></p>	<p>Bygningshædd í mun til bryggjuhædd (í mesta lagi)</p>	<p>15</p>
<p></p>	<p>Byggilinja til mark</p>	<p>Sambært kortskjali 1, annars í minsta lagi 2,50 m. (Ásetingarnar á kortinum skulu takast framum tekstin, sum bert skal brúkast, í teimum førum, har upplýsingarnar ikki eru at finna á kortinum)</p>
<p></p>	<p>Byggilinja til keikant</p>	<p>35 m</p>
<p></p>	<p>Byggilinja til veg</p>	<p>Sambært kortskjali 1, annars í minsta lagi 3,0 m frá býlingavegi, og 5,0 m frá ferðsluvegi . (Ásetingarnar á kortinum skulu takast framum tekstin, sum bert skal brúkast, í teimum førum, har upplýsingarnar ikki eru at finna á kortinum)</p>
<p>Fríøkir</p>	<p>Fríøki (í minsta lagi)</p>	<p>-</p>
<p>Ferðsla og parkering</p>	<p>Parkeringskrav</p>	<p>Í minsta lagi 1 bilstöðil pr. 40 m² ábygd grundvídd, annars sambært meting frá byggivaldinum alt eftir hvat slag av virkseimi talan er um</p>

Broytt sambært fráboðari góðkenning dagf. 02.12.21

<p>Vinnu- og mentunnar- øki</p>		
<p>Øki nr. og stað</p>	<p>B15 Árnafjørður</p>	
<p>Slag av virksemi</p>	<p>Umhvørvistýngjandi</p>	<p>Nei</p>
	<p>Ikki umhvørvistýngjandi</p>	<p>ja</p>
<p>byggingin</p>	<p>Grundøkjavídd (í minsta lagi)</p>	
	<p>Ábygging (í mesta lagi)</p>	<p>50% av tí samlaða økinum</p>
	<p>Bygningshædd í mun til miðaljørðildi (í mesta lagi)</p>	<p>11 m</p>
	<p>Byggilinja til mark</p>	<p><i>Sambært kortskjali 1, annars í minsta lagi 2,50 m. (Ásetingarnar á kortinum skulu takast framum tekstin, sum bert skal brúkast, í teimum førum, har upplýsingarnar ikki eru at finna á kortinum)</i></p>
	<p>Byggilinja til veg</p>	<p><i>Sambært kortskjali 1, annars í minsta lagi 3,0 m frá býlingavegi, og 5,0 m frá ferðsluvegi . (Ásetingarnar á kortinum skulu takast framum tekstin, sum bert skal brúkast, í teimum førum, har upplýsingarnar ikki eru at finna á kortinum)</i></p>
<p>Fríøkir</p>	<p>Fríøki (í minsta lagi)</p>	
<p>Ferðsla og parkering</p>	<p>Parkeringskrav</p>	<p>Í minsta lagi 1 bilstøðil pr. 40 m² ábygd grundvídd, annars sambært meting frá byggivaldinum alt eftir hvat slag av virksemi talan er um</p>


Vinnuøki		
Øki nr. og stað	B16 Árnafjørður	
Slag av virkseminni	Umhvørvistýngjandi	nei
	Ikki umhvørvistýngjandi	ja
byggingin	Grundøkjavídd (í minsta lagi)	700m ²
	Ábygging (í mesta lagi)	50%
	Bygningshædd í mun til miðaljørðildi (í mesta lagi)	11
	Byggilinja til mark	<i>Sambært kortskjali 1, annars í minsta lagi 2,50 m. (Ásetingarnar á kortinum skulu takast framum tekstin, sum bert skal brúkast, í teimum førum, har upplýsingarnar ikki eru at finna á kortinum)</i>
	Byggilinja til veg	<i>Sambært kortskjali 1, annars í minsta lagi 3,0 m frá býlingavegi, og 5,0 m frá ferðsluvegi. (Ásetingarnar á kortinum skulu takast framum tekstin, sum bert skal brúkast, í teimum førum, har upplýsingarnar ikki eru at finna á kortinum)</i>
Fríøkir	Fríøki (í minsta lagi)	
Ferðsla og parkering	Parkeringskrav	Í minsta lagi 1 bilstøðil pr. 40 m ² ábygd grundvídd, annars sambært meting frá byggivaldinum alt eftir hvat slag av virkseminni talan er um


Broytt sambært fráboðari góðkenning dagf. 8. februar 2017

<p>Vinnuøki</p>		
<p>Øki nr. og stað</p>	<p>B17 Strond – el-verkið</p>	
<p>Slag av virksemi</p>	<p>Umvörvistyngjandi</p>	<p>Ja</p>
	<p>Ikki umhvörvistyngjandi</p>	<p>ja</p>
<p>byggingin</p>	<p>Grundøkjavídd (í minsta lagi)</p>	<p>1000m²</p>
	<p>Ábygging (í mesta lagi)</p>	<p>50%</p>
	<p>Byggningshædd í mun til miðaljörðildi (í mesta lagi)</p>	<p>16 m fyri virkisbygningar 8,5 fyri íbúðarhús í samband við virkið</p>
	<p>Byggilinja til mark</p>	<p><i>Sambært kortskjali 1, annars í minsta lagi 2,50 m. (Ásetingarnar á kortinum skulu takast framum tekstin, sum bert skal brúkast, í teimum fòrum, har upplýsingarnar ikki eru at finna á kortinum)</i></p>
	<p>Byggilinja til veg</p>	<p><i>Sambært kortskjali 1, annars í minsta lagi 3,0 m frá býlingavegi, og 5,0 m frá ferðsluvegi . (Ásetingarnar á kortinum skulu takast framum tekstin, sum bert skal brúkast, í teimum fòrum, har upplýsingarnar ikki eru at finna á kortinum)</i></p>
<p>Fríøkir</p>	<p>Fríøki (í minsta lagi)</p>	
<p>Ferðsla og parkering</p>	<p>Parkeringskrav</p>	<p>Í minsta lagi 1 bilstöðil pr. 40 m² ábygd grundvídd, annars sambært meting frá byggivaldinum alt eftir hvat slag av virksemi talan er um</p>


Broytt sambært fráboðari góðkenning dagf. 25. juni 2024.

<p>Vinnuøki</p>		
<p>Øki nr. og stað</p>	<p>B18 Strond – sunnanfyri byrgingina</p>	
<p>Slag av virksemini</p>	<p>Umhvørvistýngjandi</p>	<p>Ja</p>
	<p>Ikki umhvørvistýngjandi</p>	<p>Ja</p>
<p>byggingin</p>	<p>Grundøkjavídd (í minsta lagi)</p>	<p>1000m²</p>
	<p>Ábygging (í mesta lagi)</p>	<p>50%</p>
	<p>Bygningshædd í mun til miðaljørðildi (í mesta lagi)</p>	<p>11 m</p>
	<p>Byggilinja til mark</p>	<p><i>Sambært kortskjali 1, annars í minsta lagi 2,50 m. (Ásetingarnar á kortinum skulu takast framum tekstin, sum bert skal brúkast, í teimum førum, har upplýsingarnar ikki eru at finna á kortinum)</i></p>
	<p>Byggilinja til veg</p>	<p><i>Sambært kortskjali 1, sambært krøvum framvið</i></p>
<p>Fríøkir</p>	<p>Fríøki (í minsta lagi)</p>	
<p>Ferðsla og parkering</p>	<p>Parkeringskrav</p>	<p>1 bilstøðil pr. 40 m² ábygd grundvídd</p>

Vinnuøki		
Øki nr. og stað	B19 Strond - Grótbrotið	
Slag av virksemi	Umhvörvistyngjandi	Ja
	Ikki umhvörvistyngjandi	ja
byggingin	Grundøkjavídd (í minsta lagi)	1000m ²
	Ábygging (í mesta lagi)	50%
	Bygningshædd í mun til miðaljørðildi (í mesta lagi)	17 m
	Byggilinja til mark	<i>Sambært kortskjali 1, annars í minsta lagi 2,50 m. (Ásetingarnar á kortinum skulu takast framum tekstin, sum bert skal brúkast, í teimum fòrum, har upplýsingarnar ikki eru at finna á kortinum)</i>
	Byggilinja til veg	<i>Sambært kortskjali 1, annars í minsta lagi 3,0 m frá býlingavegi, og 5,0 m frá ferðsluvegi. (Ásetingarnar á kortinum skulu takast framum tekstin, sum bert skal brúkast, í teimum fòrum, har upplýsingarnar ikki eru at finna á kortinum)</i>
Fríøkir	Fríøki (í minsta lagi)	
Ferðsla og parkering	Parkeringskrav	Í minsta lagi 1 bilstöðil pr. 40 m ² ábygd grundvídd, annars sambært meting frá byggivaldinum alt eftir hvat slag av virksemi talan er um

Vinnuøki		
Øki nr. og stað	B20 Mikladalur	
Slag av virksemi	Umhvörvistyngjandi	nei
	Ikki umhvörvistyngjandi	ja
byggingin	Grundøkjavídd (í minsta lagi)	-
	Ábygging (í mesta lagi)	20%
	Byggningshædd í mun til miðaljørðildi (í mesta lagi)	8,5 m
	Byggilinja til mark	<i>Sambært kortskjali 1, annars í minsta lagi 2,50 m. (Ásetingarnar á kortinum skulu takast framum tekstin, sum bert skal brúkast, í teimum fòrum, har upplýsingarnar íkki eru at finna á kortinum)</i>
	Byggilinja til veg	<i>Sambært kortskjali 1, annars í minsta lagi 3,0 m frá býlingavegi, og 5,0 m frá ferðsluvegi . (Ásetingarnar á kortinum skulu takast framum tekstin, sum bert skal brúkast, í teimum fòrum, har upplýsingarnar íkki eru at finna á kortinum)</i>
Fríøkir	Fríøki (í minsta lagi)	
Ferðsla og parkering	Parkeringskrav	Í minsta lagi 1 bilstöðil pr. 40 m ² ábygd grundvídd, annars sambært meting frá byggivaldinum alt eftir hvat slag av virksemi talan er um

Sambært fráboðari góðkenning 16. júní. 2022

<p>Vinnuøki</p>		
<p>Øki nr. og stað</p>	<p>B27 Vatnbrúnnar á Fossum</p>	
<p>Slag av virksemi</p>	<p>Umhvørvistýngjandi</p>	<p>Nei</p>
	<p>Ikki umhvørvistýngjandi</p>	<p>Ja</p>
<p>Byggingin</p>	<p>Grundøkjavídd (í minsta lagi)</p>	<p>-</p>
	<p>Ábygging (í mesta lagi)</p>	<p>Byggjast skal bert í samband við vatnútbúna og kommunala akting</p>
	<p>Bygningshædd í mun til miðaljörðildi (í mesta lagi)</p>	<p>Bygningar: 6,5 m</p>
	<p>Byggilinja til mark</p>	<p><i>Sambært kortskjali 1, annars í minsta lagi 2,50 m. (Ásetingarnar á kortinum skulu takast framum tekstin, sum bert skal brúkast, í teimum førum, har upplýsingarnar ikki eru at finna á kortinum)</i></p>
	<p>Byggilinja til veg</p>	<p><i>Sambært kortskjali 1, annars í minsta lagi 3,0 m frá býlingavegi, og 5,0 m frá ferðsluvegi. (Ásetingarnar á kortinum skulu takast framum tekstin, sum bert skal brúkast, í teimum førum, har upplýsingarnar ikki eru at finna á kortinum)</i></p>
<p>Fríøkir</p>	<p>Fríøki (í minsta lagi)</p>	<p>-</p>
<p>Ferðsla og parkering</p>	<p>Parkeringskrav</p>	<p>Víst verður til eina og hvørja tíð galdandi bygningskunngerð. Annars sambært meting frá byggivaldinum alt eftir hvat slag av virksemi talan er um</p>

