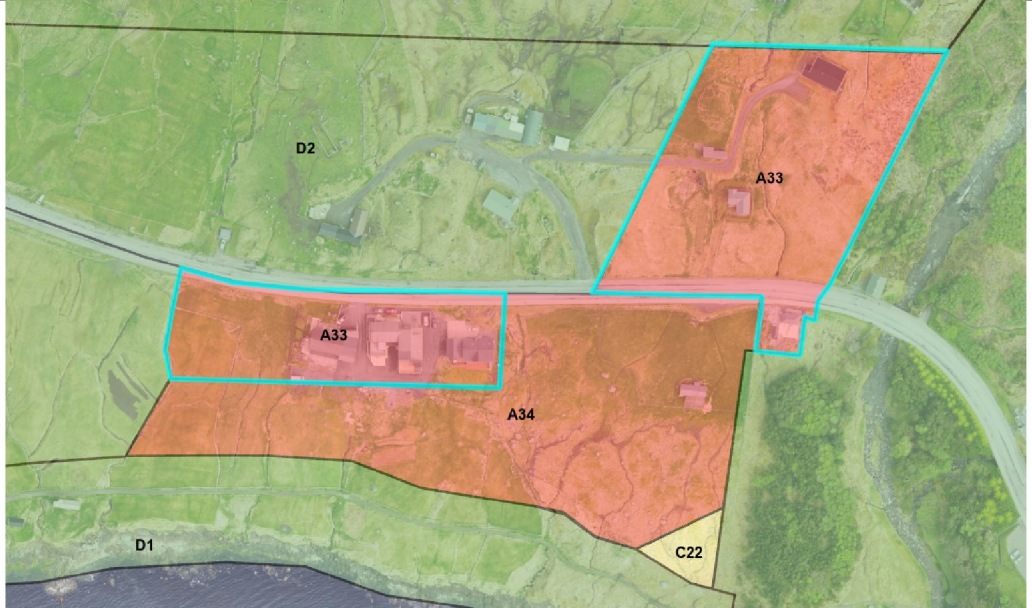
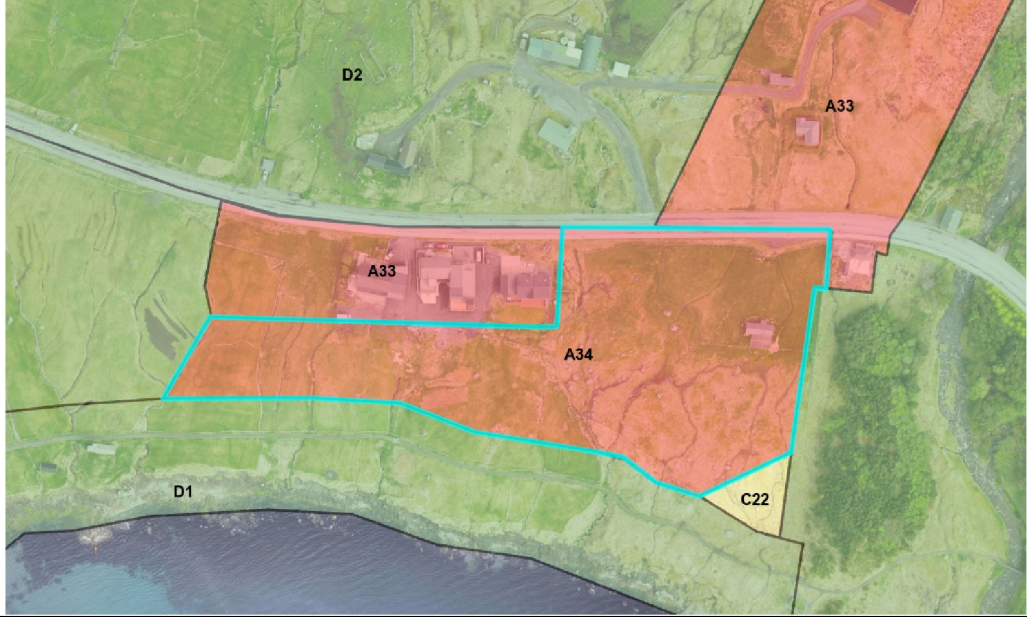
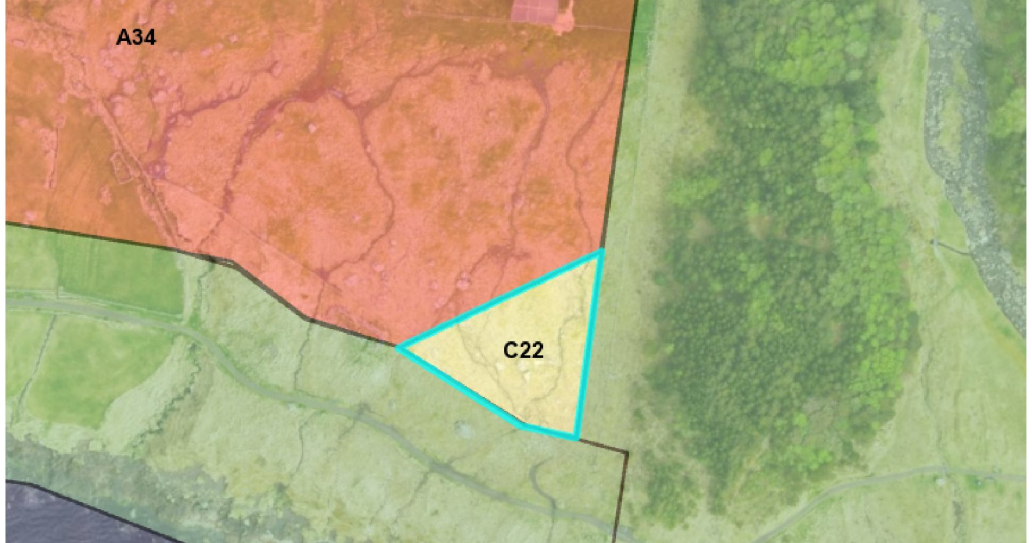



<p><b>Blandað íbúðar- og vinnuøki</b></p>		
<p>Økið: nr. og stað</p>	<p>A33 – Úti í Grøv</p>	
<p>Á økinum kann byggjast</p>	<p>Vanlig sethús</p>	<p>Ja</p>
	<p>Samanbygd lág bygging</p>	<p>Ja</p>
	<p>Høg bygging – (blokkar)</p>	<p>Nei</p>
	<p>Vinnuendamál</p>	<p>Ja, smáídnað, skrivstovu, stovnar-, handils- og tænaðstuvirksemi, í tann mun byggingin og nýtslan ikki lýtir dámin av bústaðaøki.</p>
<p>Bygging</p>	<p>Grundøkjavídd (í minsta lagi)</p>	<p>300 m<sup>2</sup> fyri vanlig sethús og 150 m<sup>2</sup> fyri samanbygd hús og íbúðir.</p>
	<p>Ábygging í % (í mesta lagi)</p>	<p>35 %</p>
	<p>Tal av hæddum (í mesta lagi)</p>	<p>3</p>
	<p>Bygningshædd í mun til miðaljørðildi (í mesta lagi)</p>	<p>5 m til yvirgrind og 8,5 m til mønu . Niðanfryi veg skal tó onki punkt á húsinum vera hægri enn 5,5 metrar omanfryi lidna veghædd. - Stovugólvið má í mesta lagi liggja 30 cm omanfryi lidna veghædd.</p>
	<p>Byggilinja til mark</p>	<p>Sambært kortskjali 1, annars í minsta lagi 2,50 m. (Ásetingarnar á kortinum skulu takast framum tekstin, sum bert skal brúkast í teimum førum, har upplýsingarnar ikki eru at finna á kortinum)</p>
<p>Byggilinja til veg</p>	<p>Sambært kortskjali 1, annars í minsta lagi 3,0 m frá býlingavegi, og 5,0 m frá ferðsluvegi. (Ásetingarnar á kortinum skulu takast framum tekstin, sum bert skal brúkast í teimum førum, har upplýsingarnar ikki eru at finna á kortinum.)</p> <p>Víst verður til Landsverk. Ísb. við krøv til frástøðu til landsveg.</p>	

<i>Fríøki</i>	Fríøki (í minsta lagi)	Víst verður til eina og hvørja tíð galdandi bygningskunngerð
<i>Ferðsla og parkering</i>	Parkeringskrav á egnum øki	Víst verður til eina og hvørja tíð galdandi bygningskunngerð. Annars sambært meting frá byggivaldinum, alt eftir hvat slag av virkseml talan er um

<p><b>Blandað bústaða-bygging</b></p> <p>Eldradepil og bústaðir</p>		
<p>Økið: nr. og stað</p>	<p>A34 - Úti í Grøv</p>	
<p>Nýtsla</p> <p>Á økinum kann byggjast</p>	<p>Almennir bygningar v.m.</p>	<p>Ja, eldradepil við hartilhojrandi virkseml og uttanum- og atkomuøki</p>
	<p>Vanlig sethús</p>	<p>Nei</p>
	<p>Samanbygd lág bygging (rað- ella tvíhús)</p>	<p>Ja</p>
	<p>Høg bygging – (blokkar)</p>	<p>Nei</p>
	<p>Vinnuendamál</p>	<p>Nei</p>
<p>Bygging</p>	<p>Grundøkjavídd (í minsta lagi)</p>	<p>Eldradepil: 1000 m<sup>2</sup></p> <p>Samanbygd hús og íbúðir: 150 m<sup>2</sup></p>
	<p>Ábygging í % (í mesta lagi)</p>	<p>60 % fyri samlaða økispartin.</p>
	<p>Tal av hæddum (í mesta lagi)</p>	<p>Samanbygd hús og íbúðir: 2</p> <p>Eldradepil: 4</p>
	<p>Bygningshædd í mun til miðaljørðildi (í mesta lagi)</p>	<p>Samanbygd hús og íbúðir: 5 m til yvirgrind og 8,5 m til mønu . Niðanfryi veg skal tó onki punkt á húsinum vera hægri enn 5,5 metrar omanfryi lidna veghædd. - Stovugólvið má í mesta lagi liggja 30 cm omanfryi lidna veghædd.</p> <p>Eldradepil: 11 m</p>
	<p>Byggilinja til mark</p>	<p>Sambært kortskjali 1, annars í minsta lagi 2,50 m. (Ásetingarnar á kortinum skulu takast framum tekstin, sum bert skal brúkast í teimum førum, har upplýsingarnar ikki eru at finna á kortinum)</p>

	Byggilinja til veg	Sambært kortskjali 1, annars í minsta lagi 3,0 m frá býlingavegi, og 5,0 m frá ferðsluvegi. (Ásetingarnar á kortinum skulu takast framum tekstin, sum bert skal brúkast í teimum fòrum, har upplýsingarnar íkki eru at finna á kortinum)  Víst verður til Landsverk. ísb. við krøv til frástøðu til landsveg.
<i>Fríøki</i>	Fríøki (í minsta lagi)	Víst verður til eina og hvørja tíð galdandi bygningskunngerð
<i>Ferðsla og parkering</i>	Parkeringskrav á egnum øki	Víst verður til eina og hvørja tíð galdandi bygningskunngerð
<i>Aðrir myndugleikar</i>	Viðarlund	Skógfriðingarnevnd

<b>Almenn endamál</b>		
Økið: nr. og stað	C22 – Úti í Grøv	
Nýtsla	Almennir bygningar v.m.	Skótavirksemi t.d.
	Grundøkjavídd (í minsta lagi)	400 m <sup>2</sup>
	Byggiprosent (í mesta lagi)	35 %
	Tal av hæddum (í mesta lagi)	2
Bygging	Bygningshædd í mun til miðaljörðildi (í mesta lagi)	5 m
	Byggilinja til mark	Sambært kortskjali 1, annars í minsta lagi 2,5m. (Ásetingar á kortinum skulu takast framum tekstin, sum bert skal brúkast í teimum fòrum, har upplýsingarnir ikki eru at finna á kortinum)
	Byggilinja til veg	Sambært kortskjali 1, annars í minsta lagi 3,0 m fra býlingavegi og 5,0 m frá ferðsluvegi. (Ásetingar á kortinum skulu takast framum tekstin, sum bert skal brúkast í teimum fòrum, har upplýsingarnar ikki eru at finna á kortinum.)
Fríøki	Fríøki (í minsta lagi)	Víst verður til eina og hvørja tíð galdandi bygningaskunngerð
Ferðsla og parkering	Parkeringskrav á eignum øki	Víst verður til eina og hvørja tíð galdandi bygningaskunngerð. Annars sambært meting frá byggivaldinum, alt eftir hvat slag av virksesemi talan er um.
Aðrir myndugleikar	Viðarlund	Skógfriðingarnevnd

<p><b>D-øki</b> <b>D7.1</b></p>	
<p>Økið: nr. og stað</p>	<p>D7.1 - Oyravegur</p>
<p>23.2. Ásetingar fyrir økispart D7.1.</p>	<ol style="list-style-type: none"> <li>1. Økið verður tilskilað stovnum til undirvísingar og tílíkt</li> <li>2. Útstykking má ekki fara fram innanfyri økið</li> <li>3. Byggingarstigið má ekki fara uppum 0,30 fyri samlaða økið</li> <li>4. Nettonýtingarstigið má ekki fara uppum 0,45</li> <li>5. Byggingarhæddin má ekki fara uppum 8,5 m yvir miðaljörðildi (í miðal við húsaðhorn)</li> </ol>